

Devisă

**ROMANIA
JUDETUL PRAHOVA
COMUNA STARCHIOJD
CONSILIUL LOCAL**

HOTARARE

pentru completarea HCL nr. 12/19.02.2018 – privind însușirea bunurilor care alcătuiesc domeniul public al comunei Starchiojd, județul Prahova ,

Având în vedere:

- Proiectul de hotarare si expunerea de motive a primarului comunei Starchiojd, judetul Prahova , cat si Raportul compartimentului urbanism, cadastru si agricultura nr.2462 din 24.05.2018 ;
- Legea nr. 213/1998 privind bunurile proprietate publica, cu modificările si completările ulterioare,
 - H.G.R. nr. 548/1999 privind aprobarea Normelor Tehnice pentru intocmirea bunurilor care alcătuiesc domeniul public al comunelor, oraselor, municipiilor si judetelor;
 - H.C.L. nr. 12/2018 privind însușirea bunurilor care alcătuiesc domeniul public al comunei Starchiojd, județul Prahova ;
 - Procesul verbal de receptie la terminarea lucrarilor nr. 131/10.01.2018
 - Avizele comisiei de specialitate din cadrul Consiliului Local;


În temeiul art. 36 alin.(1) din Legea nr. 215/2001 privind administrația publică locală, republicată, cu modificările și completările ulterioare


Consiliul local al comunei Starchiojd adopta prezenta hotarare:


Art. unic. HCL nr. 12/2018 privind inventarul bunurilor care apartin domeniului public al al comunei Starchiojd , anexa nr. 1 se completează după cum urmează:

- După pozitia 192, se introduc 2 pozitii, respectiv de la nr. 193-194, conform anexei parte integranta din prezenta hotarare.

**Starchiojd – 30.05.2018
Nr. 24**

Presedinte de sedinta,

Garbea Constantin



Contrasemneaza
Secretar,

Jr. Stoica Anastasia

Nr. cons. in funct.	Nr.cons.prezenti	Nr.voturi "pentru"	Nr. vot. "impotriva"	Nr. abtineri
13	12	12	-	-

JUDETUL PRAHOVA
COMUNA STARCHIOJD

ANEXA NR. 1

COMISIA SPECIALA PENTRU ÎNTOCMIREA INVENTARULUI BUNURILOR
CARE ALCATUIESC DOMENIUL PUBLIC AL COMUNEI STARCHIOJD

Însoțit de Consiliul Local prin
Hotărârea nr.24/30.05.2018

INVENTARUL
Bunurilor care aparțin domeniului public al comunei Starchiojd

Nr. crt.	Codul de clasificare	Denumirea bunului	Elemente de identificare	Anul dobândirii sau după caz dării în folosință	Valoarea de inventar	Situația juridică Denumire act proprietate sau alte acte doveditoare
193.	1.6.2	Centru Multifunctional	S.D. = 3014,35 mp Regim de inaltime – Parter Tarla 31, parcela CC 5/1, CF 20293 – teren	2018	5.139.601,81	Legea nr.213/1998 Privind bunurile proprietate publică
194.	1.3.7.2.	Teren neproductiv	Suprafata 0,6500 ha Tarla 70, Parcela Np- 54975/9 Categororia de folosinta- Neproductiv	2018	35.500,00	Legea nr.213/1998 Privind bunurile proprietate publică

Presedinte de sedinta,

Garbea Constantin

Contrasemneaza
Secretar,
Jr. Stoica Anastasia